

# Ernte- und Betriebsberichterstattung Feldfrüchte und Grünland – April 2024

Amt für Statistik Berlin-Brandenburg 10306 Berlin (Postanschrift)

Rücksendung  
bitte bis

**EBE**

Amt für Statistik Berlin-Brandenburg  
Referat 35  
Alt-Friedrichsfelde 60  
10315 Berlin  
Telefon: 0331 8173-3055  
Telefax: 0331 8173-30-3041  
E-Mail: agrar@statistik-bbb.de

Ansprechperson für Rückfragen  
(Wenn sich Name, Telefonnummer oder  
E-Mail geändert haben, bitte hier eintragen.)

Anschrift der Erhebungsstelle:

Vielen Dank für Ihre Mitarbeit.

Kennnummer  
(bei Rückfragen bitte angeben)

Falls Anschrift nicht mehr zutrifft, bitte korrigieren.

Bitte gehen Sie beim Ausfüllen des Fragebogens wie folgt vor:

Beantworten Sie die Fragen, indem Sie ...

... die zutreffenden Antworten ankreuzen, z. B.

... die erfragten Werte rechtsbündig eintragen, z. B. 4 2, 3 5

... eine Klartextangabe eintragen, z. B. Wildschäden

Geben Sie alle Flächen in Hektar mit zwei Nachkommastellen an.

Falls Sie eine Antwort korrigieren müssen, nehmen Sie die Korrektur deutlich sichtbar vor, z. B.

Erläuterungen zu einzelnen Fragen entnehmen Sie der beigefügten Unterlage, sie sind im Text mit einem Verweis (z. B. ) gekennzeichnet.

## Abschnitt 1: Allgemeine Angaben

Angaben zum Wachstumsstand und zu Pflanzenkrankheiten	Code 0001
---	--------------

**i** Hier haben Sie die Möglichkeit, auf besondere Ereignisse, z. B. Auswinterung, Frostschäden, ungünstige Witterung oder Schädlingsbefall, hinzuweisen.

Falls Sie einen ungewöhnlich schlechten Wachstumsstand feststellen, benennen Sie bitte die Ursachen. Falls verstärktes Auftreten von Pflanzenkrankheiten und -schädlingen eine Minderung des Ertrages erwarten lassen, teilen Sie uns bitte fruchtartbezogen mit, um welche es sich handelt.

Bewirtschaften Sie Ihre landwirtschaftlich genutzte Fläche nach dem Kontrollverfahren zum ökologischen Landbau nach der Verordnung (EU) Nr. 2018/848 ?	Code 0024	ja ..... <input type="checkbox"/>	nein ..... <input type="checkbox"/>
--	--------------	-----------------------------------	-------------------------------------

## Abschnitt 2: Entwicklung der Anbauflächen

Fruchtart (Nur Hauptkulturen, kein Zwischenfruchtanbau)	Code	Anbaufläche zur Ernte 2023 <b>1</b>	Aussaatfläche im Herbst 2023 zur Ernte 2024 <b>1</b>	Anbaufläche im Frühjahr 2024 <b>2</b>	
		Hektar mit 2 Nachkommastellen			
Getreide zur Ganzpflanzenernte (ohne Silomais und ohne Zwischenfrüchte) .....	0121	_____ , _____	_____ , _____	_____ , _____	
davon bitte Art des Getreides zur Ganzpflanzenernte eintragen:					
_____	0002		_____ , _____	_____ , _____	
_____	0003		_____ , _____	_____ , _____	
_____	0004		_____ , _____	_____ , _____	
_____	0005		_____ , _____	_____ , _____	
Feldfrüchte zur Körnergewinnung	Winterweizen (einschließlich Dinkel und Einkorn) .....	0101	_____ , _____	_____ , _____	_____ , _____
	Roggen und Wintermenggetreide .....	<b>3</b> 0104	_____ , _____	_____ , _____	_____ , _____
	Triticale .....	<b>3</b> 0105	_____ , _____	_____ , _____	_____ , _____
	Wintergerste .....	0106	_____ , _____	_____ , _____	_____ , _____
	Winterraps .....	0161	_____ , _____	_____ , _____	_____ , _____
	Sommerweizen (ohne Hartweizen) .....	0102	_____ , _____		_____ , _____
	Sommergerste .....	0107	_____ , _____		_____ , _____
	Hafer .....	<b>4</b> 0108	_____ , _____		_____ , _____
	Sommerraps, Winter- und Sommerrübsen	0162	_____ , _____		_____ , _____
	Körnermais/Mais zum Ausreifen (einschließlich Corn-Cob-Mix) .....	0110	_____ , _____		_____ , _____
	Erbsen (ohne Frischerbsen) .....	0131	_____ , _____		_____ , _____
	Ackerbohnen .....	0132	_____ , _____		_____ , _____
	Sojabohnen .....	0135	_____ , _____		_____ , _____
	Süßlupinen .....	0133	_____ , _____		_____ , _____
Sonnenblumen .....	0163	_____ , _____		_____ , _____	
Silomais/Grünmais (einschließlich Lieschkolbenschrot) .....	0122	_____ , _____		_____ , _____	
Zuckerrüben .....	0145	_____ , _____		_____ , _____	
Kartoffeln insgesamt .....	0140	_____ , _____		_____ , _____	

### Erläuterungen zum Fragebogen

- 1** Bitte geben Sie für die einzelnen Fruchtarten die jeweiligen Anbauflächen an. Die Flächen aus Ihren Meldungen im Vorjahr sind bereits vorgetragen (falls eine Meldung vorlag). Bei Fehlern oder Veränderungen (z. B. aufgrund geänderter Pachtverhältnisse) bitte den vorgetragenen Wert überschreiben. Sind keine Werte vorgetragen, bitten wir Sie um entsprechende Ergänzung.
- 2** Hinweis zur Kontrolle für Winterfeldfrüchte:  
Die Aussaatfläche im Herbst abzüglich der wegen Auswinterung oder anderer Schäden umgebrochenen und neu zu bestellenden Fläche (bei Roggen und Triticale ggf. zuzüglich der Sommerungen) ergibt die Anbaufläche im Frühjahr.
- 3** Bei der Anbaufläche zur Ernte des Vorjahres und der Anbaufläche im Frühjahr sind die Sommerungen einzubeziehen (Sommerroggen bzw. Sommertriticale).
- 4** Bei der Anbaufläche zur Ernte des Vorjahres und der Anbaufläche im Frühjahr ist der Winterhafer einzubeziehen.

## **Ernte- und Betriebsberichterstattung Feldfrüchte und Grünland**

Unterrichtung nach § 17 Bundesstatistikgesetz (BStatG)<sup>1</sup> und nach der Datenschutz-Grundverordnung (EU) 2016/679 (DS-GVO)<sup>2</sup>

### **Zweck, Art und Umfang der Erhebung**

Die Ernte- und Betriebsberichterstattung für Feldfrüchte und Grünland wird jährlich in den Monaten April, Juni, Juli, August, Oktober, November und Dezember durchgeführt.

Sie liefert Informationen, die zusammen mit den Ergebnissen der Bodennutzungshaupterhebung die Grundlagen für die Vorausschätzung und Berechnung der Erntemengen bilden. Ihre Ergebnisse sind für die Landwirtschaftliche Gesamtrechnung und für die Beschreibung der heimischen Landwirtschaft sowie für die Erstellung von Versorgungsbilanzen auf nationaler Ebene und auf Ebene der Europäischen Union unverzichtbar. Die Ergebnisse sind eine wesentliche Grundlage zur Beurteilung der Marktsituation und unabdingbar für die Verwaltung und Bewertung der Gemeinsamen Agrarpolitik. Mit ihrer Hilfe wird im Interesse sowohl der Erzeuger als auch der Verbraucher eine bessere Markttransparenz erzielt. Ferner dienen die Angaben der Erstellung von Krisen- und Notfallplänen. Im Rahmen der Ernte- und Betriebsberichterstattung für Feldfrüchte und Grünland werden daneben Angaben zu den Anbauflächen und Vorräten einzelner Feldfruchtarten erhoben.

### **Rechtsgrundlagen, Freiwilligkeit**

Rechtsgrundlage ist das Agrarstatistikgesetz (AgrStatG) in Verbindung mit dem BStatG.

Erfragt werden die Angaben zu § 46 Absatz 1 AgrStatG. Die Erteilung der Auskunft ist nach § 93 Absatz 3 Nummer 1 AgrStatG freiwillig. Die Schätzungen werden von Ernte- und Betriebsberichterstellern vorgenommen.

### **Verantwortlicher**

Verantwortlich für die Verarbeitung Ihrer Daten ist das für Ihr Bundesland zuständige statistische Amt. Die Kontaktdaten finden Sie unter <https://www.statistikportal.de/de/statistische-aemter>.

### **Geheimhaltung**

Die erhobenen Einzelangaben werden nach § 16 BStatG grundsätzlich geheim gehalten. Nur in ausdrücklich gesetzlich geregelten Ausnahmefällen dürfen Einzelangaben übermittelt werden.

Eine solche Übermittlung von Einzelangaben ist insbesondere zulässig an:

- öffentliche Stellen und Institutionen innerhalb des Statistischen Verbunds, die mit der Durchführung einer Bundes- oder europäischen Statistik betraut sind (z. B. die Statistischen Ämter der Länder, das Statistische Amt der Europäischen Union [Eurostat]),
- Dienstleister, zu denen ein Auftragsverhältnis besteht (ITZBund als IT-Dienstleister des Statistischen Bundesamtes, Rechenzentren der Länder). Eine Liste der regelmäßig beauftragten IT-Dienstleister finden Sie hier: <https://www.statistikportal.de/de/statistische-aemter>.

<sup>1</sup> Den Wortlaut der nationalen Rechtsvorschriften in der jeweils geltenden Fassung finden Sie unter <https://www.gesetze-im-internet.de/>.

<sup>2</sup> Die Rechtsakte der EU in der jeweils geltenden Fassung und in deutscher Sprache finden Sie auf der Internetseite des Amtes für Veröffentlichungen der Europäischen Union unter <https://eur-lex.europa.eu/>.

Nach §98 Absatz 1 AgrStatG in Verbindung mit § 16 Absatz 4 BStatG dürfen an die zuständigen obersten Bundes- oder Landesbehörden für die Verwendung gegenüber den gesetzgebenden Körperschaften und für Zwecke der Planung, jedoch nicht für die Regelung von Einzelfällen, vom Statistischen Bundesamt und den statistischen Ämtern der Länder Tabellen mit statistischen Ergebnissen übermittelt werden, auch soweit Tabellenfelder nur einen einzigen Fall ausweisen.

Nach § 16 Absatz 6 BStatG ist es zulässig, den Hochschulen oder sonstigen Einrichtungen mit der Aufgabe unabhängiger wissenschaftlicher Forschung für die Durchführung wissenschaftlicher Vorhaben

1. Einzelangaben zu übermitteln, wenn die Einzelangaben so anonymisiert sind, dass sie nur mit einem unverhältnismäßig großen Aufwand an Zeit, Kosten und Arbeitskraft den Befragten oder Betroffenen zugeordnet werden können (faktisch anonymisierte Einzelangaben),
2. innerhalb speziell abgesicherter Bereiche des Statistischen Bundesamtes und der statistischen Ämter der Länder Zugang zu Einzelangaben ohne Name und Anschrift (formal anonymisierte Einzelangaben) zu gewähren, wenn wirksame Vorkehrungen zur Wahrung der Geheimhaltung getroffen werden.

Die Pflicht zur Geheimhaltung besteht auch für Personen, die Einzelangaben erhalten.

### **Hilfsmerkmale, laufende Nummern/Ordnungsnummern, Löschung, Betriebsregister**

Namen und Anschriften der landwirtschaftlichen Betriebe sowie Namen und Rufnummern oder Adressen für elektronische Post der für Rückfragen zur Verfügung stehenden Personen sind Hilfsmerkmale, die lediglich der technischen Durchführung der Erhebung dienen. In den Datensätzen mit den Angaben zu den Erhebungsmerkmalen werden diese Hilfsmerkmale nach Abschluss der Überprüfung der Erhebungs- und Hilfsmerkmale auf ihre Schlüssigkeit und Vollständigkeit gelöscht. Angaben zu den Erhebungsmerkmalen werden solange verarbeitet und gespeichert, wie dies für die Erfüllung der gesetzlichen Verpflichtungen erforderlich ist.

Die Gemeindekennziffer stammt aus dem amtlichen Gemeindeverzeichnis und dient der regionalen Zuordnung der erhobenen Daten anhand des Betriebssitzes.

Nach §97 Absatz 3 AgrStatG wird für jede Erhebungseinheit eine systemfreie, länderspezifische Kennnummer vergeben, die von den statistischen Ämtern der Länder in das nach § 97 Absatz 1 AgrStatG zu führende landwirtschaftliche Betriebsregister übernommen wird. Die verwendete Kennnummer dient der Unterscheidung der in die Erhebung einbezogenen Betriebe.

In das Betriebsregister werden nach §97 Absatz 2 AgrStatG die folgenden Merkmale aufgenommen

- die Namen und die Rufnummern oder die Adressen für elektronische Post der für Rückfragen zur Verfügung stehenden Personen und
- die Kennnummer.

Nach §97 Absatz 4 AgrStatG werden die im Betriebsregister gespeicherten Merkmale gelöscht, wenn sie für die Vorbereitung, Durchführung und Aufbereitung der Agrarstatistiken nicht mehr benötigt werden. Bei Betrieben, die über einen Zeitraum von sieben Jahren nicht mehr zu Erhebungen herangezogen wurden, werden sie spätestens nach Ablauf von sieben Jahren gelöscht. Eine Löschung der Kennnummer im Einzeldatensatz erfolgt nicht.

### **Rechte der Betroffenen, Kontaktdaten der/des Datenschutzbeauftragten, Recht auf Beschwerde**

Die Auskunftgebenden, deren personenbezogene Angaben verarbeitet werden, können

- eine Auskunft nach Artikel 15 DS-GVO,
- die Berichtigung nach Artikel 16 DS-GVO,
- die Löschung nach Artikel 17 DS-GVO sowie
- die Einschränkung der Verarbeitung nach Artikel 18 DS-GVO

der jeweils sie betreffenden personenbezogenen Angaben beantragen oder der Verarbeitung ihrer personenbezogenen Angaben nach Artikel 21 DS-GVO widersprechen.

Die Betroffenenrechte können gegenüber jedem zuständigen Verantwortlichen geltend gemacht werden.

Sollte von den oben genannten Rechten Gebrauch gemacht werden, prüft die zuständige öffentliche Stelle, ob die gesetzlichen Voraussetzungen hierfür erfüllt sind. Die antragstellende Person wird gegebenenfalls aufgefordert, ihre Identität nachzuweisen, bevor weitere Maßnahmen ergriffen werden.

Fragen und Beschwerden über die Einhaltung datenschutzrechtlicher Bestimmungen können jederzeit an die behördliche Datenschutzbeauftragte oder den behördlichen Datenschutzbeauftragten des verantwortlichen statistischen Amtes oder an die jeweils zuständige Datenschutzaufsichtsbehörde gerichtet werden (Artikel 77 DS-GVO). Deren Kontaktdaten finden Sie unter <https://www.statistikportal.de/de/datenschutz>.

# Ernte- und Betriebsberichterstattung Feldfrüchte und Grünland – Juni 2024

Rücksendung  
bitte bis

# EBE

Amt für Statistik Berlin-Brandenburg  
Referat 35  
Alt-Friedrichsfelde 60  
10315 Berlin  
Telefon: 0331 8173-3055  
Telefax: 0331 8173-30-3041  
E-Mail: agrar@statistik-bbb.de

Amt für Statistik Berlin-Brandenburg 10306 Berlin (Postanschrift)

Ansprechperson für Rückfragen  
(Wenn sich Name, Telefonnummer oder  
E-Mail geändert haben, bitte hier eintragen.)

Anschrift der Erhebungsstelle:

Vielen Dank für Ihre Mitarbeit.

Falls Anschrift nicht mehr zutrifft, bitte korrigieren.

Kennnummer  
(bei Rückfragen bitte angeben)

Bitte gehen Sie beim Ausfüllen des Fragebogens wie folgt vor:

Beantworten Sie die Fragen, indem Sie ...

... die erfragten Werte rechtsbündig eintragen, z. B. ....

4 2, 3 5

... eine Klartextangabe eintragen, z. B. ....


Wildschäden

Geben Sie alle Flächen in Hektar mit zwei Nachkommastellen und die jeweiligen  
Durchschnittserträge in Dezitonnen je Hektar mit einer Nachkommastelle an.

2 9 7, 1 4

Falls Sie eine Antwort korrigieren müssen, nehmen Sie die Korrektur deutlich sichtbar vor, z. B. ...

~~3 0 5~~, ~~2 7~~

Erläuterungen zu einzelnen Fragen entnehmen Sie der beigefügten Unterlage, sie sind im Text  
mit einem Verweis (z. B. ) gekennzeichnet.

## Abschnitt 1: Allgemeine Angaben

Angaben zum Wachstumsstand und zu Pflanzenkrankheiten	Code 0001
---	--------------

**i** Hier haben Sie die Möglichkeit, auf besondere Ereignisse hinzuweisen, die Einfluss auf  
Ihre Ertragsschätzung haben, z. B. ungünstige Witterung oder Schädlingsbefall.

Falls Sie einen ungewöhnlich schlechten Wachstumsstand feststellen, benennen Sie bitte  
die Ursachen. Falls verstärktes Auftreten von Pflanzenkrankheiten und -schädlingen eine  
Minderung des Ertrages erwarten lassen, teilen Sie uns bitte fruchtartbezogen mit, um  
welche es sich handelt.

**Abschnitt 2: Erste Erntevorschätzung für Getreide und Ölfrüchte  
(einschließlich nachwachsender Rohstoffe)**

Fruchtart (Nur Hauptkulturen, kein Zwischenfruchtanbau)	Code	Anbaufläche <b>1</b>	Ertrag <b>2</b>		
		Hektar (mit 2 Nachkommastellen)	dt/ha (mit 1 Nachkommastelle)	Basis- feuchte	
Getreide zur Ganzpflanzenernte (ohne Silomais und ohne Zwischenfrüchte) .....	0121	_____ , _____	_____ , _____	65 %	
davon bitte Art des Getreides zur Ganzpflanzenernte eintragen:					
_____	0002	_____ , _____	_____ , _____	65 %	
_____	0003	_____ , _____	_____ , _____	65 %	
_____	0004	_____ , _____	_____ , _____	65 %	
_____	0005	_____ , _____	_____ , _____	65 %	
Feldfrüchte zur Körnergewinnung	Winterweizen (einschließlich Dinkel und Einkorn) .....	0101	_____ , _____	_____ , _____	14 %
	Sommerweizen (ohne Hartweizen) .....	0102	_____ , _____	_____ , _____	14 %
	Hartweizen (Durum) .....	0103	_____ , _____	_____ , _____	14 %
	Roggen und Wintermenggetreide .....	0104	_____ , _____	_____ , _____	14 %
	Triticale .....	0105	_____ , _____	_____ , _____	14 %
	Wintergerste .....	0106	_____ , _____	_____ , _____	14 %
	Sommergerste .....	0107	_____ , _____	_____ , _____	14 %
	Hafer .....	0108	_____ , _____	_____ , _____	14 %
	Sommernenggetreide .....	0109	_____ , _____	_____ , _____	14 %
	Winterraps .....	0161	_____ , _____	_____ , _____	9 %
	Sommerraps, Winter- und Sommerrüben	0162	_____ , _____	_____ , _____	9 %

**Abschnitt 3: Gesamternte des Vorjahres und Vorräte am 30. Juni 2024**

Fruchtart	Code	Gesamternte 2023 <b>3</b>	Vorratsbestand insgesamt <b>4</b>
		dt	
Weizen insgesamt (einschließlich Dinkel, Einkorn und Durum) .....	0006	_____	_____
Roggen und Wintermenggetreide .....	0007	_____	_____
Triticale .....	0008	_____	_____
Winter- und Sommergerste .....	0009	_____	_____
Hafer und Sommernenggetreide .....	0010	_____	_____
Körnermais/Mais zum Ausreifen (einschließlich Corn-Cob-Mix) .....	0011	_____	_____



### Erläuterungen zum Fragebogen

- 1** Ihre uns zuletzt gemeldeten Anbauflächen sind vorgetragen (falls eine Meldung vorlag). Sind für die Anbauflächen keine Werte vorgetragen, bitten wir Sie um entsprechende Ergänzung. Sollte der vorgetragene Wert fehlerhaft sein oder sich Ihre Ertragsschätzung auf andere Flächen beziehen, bitte den vorgetragenen Wert überschreiben.
- 2** Der Ertrag ist als gewogener arithmetischer Durchschnittsertrag in Dezitonnen je Hektar anzugeben. Als Ertrag gilt die voraussichtlich einzubringende bzw. die eingebrachte Ernte. Bei Totalverlusten (z. B. durch Überschwemmung) sind die betroffenen Felder anteilig mit einem Ertrag von „Null“ in die Schätzung des Durchschnittsertrages einzubeziehen. Bitte beziehen Sie die Ertragsschätzungen für Getreide und Hülsenfrüchte zur Körnergewinnung auf 14% und für Ölfrüchte auf 9% Feuchtigkeit. Die Erträge für Getreide zur Ganzpflanzenernte sind auf 35% Trockenmasse, also auf eine Basisfeuchte von 65% umzurechnen.
- 3** Die Angaben zur Gesamternte des Vorjahres wurden aus Ihrer Dezembermeldung übernommen und vorgetragen (falls eine Meldung vorlag). Ist kein Wert für die Gesamternte des Vorjahres vorgetragen, bitten wir Sie um entsprechende Ergänzung. Sollte der vorgetragene Wert fehlerhaft sein, bitte diesen überschreiben.
- 4** Bitte geben Sie für die einzelnen Fruchtarten die in Ihrem Betrieb am 30. Juni gelagerten Vorräte an (Bestand aus eigener Produktion und Zukäufe). Einzubeziehen sind auch außerbetrieblich gelagerte Erntemengen, die sich noch im Eigentum des Betriebes befinden. Der Verwendungszweck der gelagerten Feldfrüchte (z. B. Verfütterung, Verkauf) spielt dabei keine Rolle.

## **Ernte- und Betriebsberichterstattung Feldfrüchte und Grünland**

Unterrichtung nach § 17 Bundesstatistikgesetz (BStatG)<sup>1</sup> und nach der Datenschutz-Grundverordnung (EU) 2016/679 (DS-GVO)<sup>2</sup>

### **Zweck, Art und Umfang der Erhebung**

Die Ernte- und Betriebsberichterstattung für Feldfrüchte und Grünland wird jährlich in den Monaten April, Juni, Juli, August, Oktober, November und Dezember durchgeführt.

Sie liefert Informationen, die zusammen mit den Ergebnissen der Bodennutzungshaupterhebung die Grundlagen für die Vorausschätzung und Berechnung der Erntemengen bilden. Ihre Ergebnisse sind für die Landwirtschaftliche Gesamtrechnung und für die Beschreibung der heimischen Landwirtschaft sowie für die Erstellung von Versorgungsbilanzen auf nationaler Ebene und auf Ebene der Europäischen Union unverzichtbar. Die Ergebnisse sind eine wesentliche Grundlage zur Beurteilung der Marktsituation und unabdingbar für die Verwaltung und Bewertung der Gemeinsamen Agrarpolitik. Mit ihrer Hilfe wird im Interesse sowohl der Erzeuger als auch der Verbraucher eine bessere Markttransparenz erzielt. Ferner dienen die Angaben der Erstellung von Krisen- und Notfallplänen. Im Rahmen der Ernte- und Betriebsberichterstattung für Feldfrüchte und Grünland werden daneben Angaben zu den Anbauflächen und Vorräten einzelner Feldfruchtarten erhoben.

### **Rechtsgrundlagen, Freiwilligkeit**

Rechtsgrundlage ist das Agrarstatistikgesetz (AgrStatG) in Verbindung mit dem BStatG.

Erfragt werden die Angaben zu § 46 Absatz 1 AgrStatG. Die Erteilung der Auskunft ist nach § 93 Absatz 3 Nummer 1 AgrStatG freiwillig. Die Schätzungen werden von Ernte- und Betriebsberichterstellern vorgenommen.

### **Verantwortlicher**

Verantwortlich für die Verarbeitung Ihrer Daten ist das für Ihr Bundesland zuständige statistische Amt. Die Kontaktdaten finden Sie unter <https://www.statistikportal.de/de/statistische-aemter>.

### **Geheimhaltung**

Die erhobenen Einzelangaben werden nach § 16 BStatG grundsätzlich geheim gehalten. Nur in ausdrücklich gesetzlich geregelten Ausnahmefällen dürfen Einzelangaben übermittelt werden.

Eine solche Übermittlung von Einzelangaben ist insbesondere zulässig an:

- öffentliche Stellen und Institutionen innerhalb des Statistischen Verbunds, die mit der Durchführung einer Bundes- oder europäischen Statistik betraut sind (z. B. die Statistischen Ämter der Länder, das Statistische Amt der Europäischen Union [Eurostat]),
- Dienstleister, zu denen ein Auftragsverhältnis besteht (ITZBund als IT-Dienstleister des Statistischen Bundesamtes, Rechenzentren der Länder). Eine Liste der regelmäßig beauftragten IT-Dienstleister finden Sie hier: <https://www.statistikportal.de/de/statistische-aemter>.

<sup>1</sup> Den Wortlaut der nationalen Rechtsvorschriften in der jeweils geltenden Fassung finden Sie unter <https://www.gesetze-im-internet.de/>.

<sup>2</sup> Die Rechtsakte der EU in der jeweils geltenden Fassung und in deutscher Sprache finden Sie auf der Internetseite des Amtes für Veröffentlichungen der Europäischen Union unter <https://eur-lex.europa.eu/>.

Nach §98 Absatz 1 AgrStatG in Verbindung mit § 16 Absatz 4 BStatG dürfen an die zuständigen obersten Bundes- oder Landesbehörden für die Verwendung gegenüber den gesetzgebenden Körperschaften und für Zwecke der Planung, jedoch nicht für die Regelung von Einzelfällen, vom Statistischen Bundesamt und den statistischen Ämtern der Länder Tabellen mit statistischen Ergebnissen übermittelt werden, auch soweit Tabellenfelder nur einen einzigen Fall ausweisen.

Nach § 16 Absatz 6 BStatG ist es zulässig, den Hochschulen oder sonstigen Einrichtungen mit der Aufgabe unabhängiger wissenschaftlicher Forschung für die Durchführung wissenschaftlicher Vorhaben

1. Einzelangaben zu übermitteln, wenn die Einzelangaben so anonymisiert sind, dass sie nur mit einem unverhältnismäßig großen Aufwand an Zeit, Kosten und Arbeitskraft den Befragten oder Betroffenen zugeordnet werden können (faktisch anonymisierte Einzelangaben),
2. innerhalb speziell abgesicherter Bereiche des Statistischen Bundesamtes und der statistischen Ämter der Länder Zugang zu Einzelangaben ohne Name und Anschrift (formal anonymisierte Einzelangaben) zu gewähren, wenn wirksame Vorkehrungen zur Wahrung der Geheimhaltung getroffen werden.

Die Pflicht zur Geheimhaltung besteht auch für Personen, die Einzelangaben erhalten.

### **Hilfsmerkmale, laufende Nummern/Ordnungsnummern, Löschung, Betriebsregister**

Namen und Anschriften der landwirtschaftlichen Betriebe sowie Namen und Rufnummern oder Adressen für elektronische Post der für Rückfragen zur Verfügung stehenden Personen sind Hilfsmerkmale, die lediglich der technischen Durchführung der Erhebung dienen. In den Datensätzen mit den Angaben zu den Erhebungsmerkmalen werden diese Hilfsmerkmale nach Abschluss der Überprüfung der Erhebungs- und Hilfsmerkmale auf ihre Schlüssigkeit und Vollständigkeit gelöscht. Angaben zu den Erhebungsmerkmalen werden solange verarbeitet und gespeichert, wie dies für die Erfüllung der gesetzlichen Verpflichtungen erforderlich ist.

Die Gemeindekennziffer stammt aus dem amtlichen Gemeindeverzeichnis und dient der regionalen Zuordnung der erhobenen Daten anhand des Betriebssitzes.

Nach §97 Absatz 3 AgrStatG wird für jede Erhebungseinheit eine systemfreie, länderspezifische Kennnummer vergeben, die von den statistischen Ämtern der Länder in das nach § 97 Absatz 1 AgrStatG zu führende landwirtschaftliche Betriebsregister übernommen wird. Die verwendete Kennnummer dient der Unterscheidung der in die Erhebung einbezogenen Betriebe.

In das Betriebsregister werden nach §97 Absatz 2 AgrStatG die folgenden Merkmale aufgenommen

- die Namen und die Rufnummern oder die Adressen für elektronische Post der für Rückfragen zur Verfügung stehenden Personen und
- die Kennnummer.

Nach §97 Absatz 4 AgrStatG werden die im Betriebsregister gespeicherten Merkmale gelöscht, wenn sie für die Vorbereitung, Durchführung und Aufbereitung der Agrarstatistiken nicht mehr benötigt werden. Bei Betrieben, die über einen Zeitraum von sieben Jahren nicht mehr zu Erhebungen herangezogen wurden, werden sie spätestens nach Ablauf von sieben Jahren gelöscht. Eine Löschung der Kennnummer im Einzeldatensatz erfolgt nicht.

### **Rechte der Betroffenen, Kontaktdaten der/des Datenschutzbeauftragten, Recht auf Beschwerde**

Die Auskunftgebenden, deren personenbezogene Angaben verarbeitet werden, können

- eine Auskunft nach Artikel 15 DS-GVO,
- die Berichtigung nach Artikel 16 DS-GVO,
- die Löschung nach Artikel 17 DS-GVO sowie
- die Einschränkung der Verarbeitung nach Artikel 18 DS-GVO

der jeweils sie betreffenden personenbezogenen Angaben beantragen oder der Verarbeitung ihrer personenbezogenen Angaben nach Artikel 21 DS-GVO widersprechen.

Die Betroffenenrechte können gegenüber jedem zuständigen Verantwortlichen geltend gemacht werden.

Sollte von den oben genannten Rechten Gebrauch gemacht werden, prüft die zuständige öffentliche Stelle, ob die gesetzlichen Voraussetzungen hierfür erfüllt sind. Die antragstellende Person wird gegebenenfalls aufgefordert, ihre Identität nachzuweisen, bevor weitere Maßnahmen ergriffen werden.

Fragen und Beschwerden über die Einhaltung datenschutzrechtlicher Bestimmungen können jederzeit an die behördliche Datenschutzbeauftragte oder den behördlichen Datenschutzbeauftragten des verantwortlichen statistischen Amtes oder an die jeweils zuständige Datenschutzaufsichtsbehörde gerichtet werden (Artikel 77 DS-GVO). Deren Kontaktdaten finden Sie unter <https://www.statistikportal.de/de/datenschutz>.

# Ernte- und Betriebsberichterstattung Feldfrüchte und Grünland – Juli 2024

Amt für Statistik Berlin-Brandenburg 10306 Berlin (Postanschrift)

Rücksendung  
bitte bis

# EBE

Amt für Statistik Berlin-Brandenburg  
Referat 35  
Alt-Friedrichsfelde 60  
10315 Berlin  
Telefon: 0331 8173-3055  
Telefax: 0331 8173-30-3041  
E-Mail: agrar@statistik-bbb.de

Ansprechperson für Rückfragen  
(Wenn sich Name, Telefonnummer oder  
E-Mail geändert haben, bitte hier eintragen.)

Anschrift der Erhebungsstelle:

Vielen Dank für Ihre Mitarbeit.

Falls Anschrift nicht mehr zutrifft, bitte korrigieren.

Kennnummer  
(bei Rückfragen bitte angeben)

Bitte gehen Sie beim Ausfüllen des Fragebogens wie folgt vor:

Beantworten Sie die Fragen, indem Sie ...

... die erfragten Werte rechtsbündig eintragen, z. B. ....

4 2, 3 5

... eine Klartextangabe eintragen, z. B. ....


Wildschäden

Geben Sie alle Flächen in Hektar mit zwei Nachkommastellen und die jeweiligen  
Durchschnittserträge in Dezitonnen je Hektar mit einer Nachkommastelle an.

2 9 7, 1 4

Falls Sie eine Antwort korrigieren müssen, nehmen Sie die Korrektur deutlich sichtbar vor, z. B. ...

3 0 5, 2 7

Erläuterungen zu einzelnen Fragen entnehmen Sie der beigefügten Unterlage, sie sind im Text  
mit einem Verweis (z. B. ) gekennzeichnet.

## Abschnitt 1: Allgemeine Angaben

Angaben zum Wachstumsstand und zu Pflanzenkrankheiten	Code 0001
---	--------------

**i** Hier haben Sie die Möglichkeit, auf besondere Ereignisse hinzuweisen, die Einfluss auf  
Ihre Ertragsschätzung haben, z. B. ungünstige Witterung oder Schädlingsbefall.

Falls Sie einen ungewöhnlich schlechten Wachstumsstand feststellen, benennen Sie bitte  
die Ursachen. Falls verstärktes Auftreten von Pflanzenkrankheiten und -schädlingen eine  
Minderung des Ertrages erwarten lassen, teilen Sie uns bitte fruchtartbezogen mit, um  
welche es sich handelt.

**Abschnitt 2: Zweite Erntevorschätzung für Getreide und Ölfrüchte sowie Erntevorschätzung für Futtererbsen (einschließlich nachwachsender Rohstoffe)**

Fruchtart (Nur Hauptkulturen, kein Zwischenfruchtanbau)	Code	Anbaufläche <b>1</b>	Ertrag <b>2</b>		
		Hektar (mit 2 Nachkommastellen)	dt/ha (mit 1 Nachkommastelle)	Basis- feuchte	
Getreide zur Ganzpflanzenernte (ohne Silomais und ohne Zwischenfrüchte) .....	0121	_____ , _____	_____ , _____	65 %	
davon bitte Art des Getreides zur Ganzpflanzenernte eintragen:					
_____	0002	_____ , _____	_____ , _____	65 %	
_____	0003	_____ , _____	_____ , _____	65 %	
_____	0004	_____ , _____	_____ , _____	65 %	
_____	0005	_____ , _____	_____ , _____	65 %	
<b>Feldfrüchte zur Körnergewinnung</b>	Winterweizen (einschließlich Dinkel und Einkorn) .....	0101	_____ , _____	_____ , _____	14 %
	Sommerweizen (ohne Hartweizen) .....	0102	_____ , _____	_____ , _____	14 %
	Hartweizen (Durum) .....	0103	_____ , _____	_____ , _____	14 %
	Roggen und Wintermenggetreide .....	0104	_____ , _____	_____ , _____	14 %
	Triticale .....	0105	_____ , _____	_____ , _____	14 %
	Wintergerste .....	0106	_____ , _____	_____ , _____	14 %
	Sommergerste .....	0107	_____ , _____	_____ , _____	14 %
	Hafer .....	0108	_____ , _____	_____ , _____	14 %
	Sommernenggetreide .....	0109	_____ , _____	_____ , _____	14 %
	Erbsen (ohne Frischerbsen) .....	0131	_____ , _____	_____ , _____	14 %
	Winterraps .....	0161	_____ , _____	_____ , _____	9 %
	Sommerraps, Winter- und Sommerrüben	0162	_____ , _____	_____ , _____	9 %

### Erläuterungen zum Fragebogen

- 1** Ihre uns zuletzt gemeldeten Anbauflächen sind vorgetragen (falls eine Meldung vorlag). Sind für die Anbauflächen keine Werte vorgetragen, bitten wir Sie um entsprechende Ergänzung. Sollte der vorgetragene Wert fehlerhaft sein oder sich Ihre Ertragsschätzung auf andere Flächen beziehen, bitte den vorgetragenen Wert überschreiben.
- 2** Der Ertrag ist als gewogener arithmetischer Durchschnittsertrag in Dezitonnen je Hektar anzugeben. Als Ertrag gilt die voraussichtlich einzubringende bzw. die eingebrachte Ernte. Bei Totalverlusten (z. B. durch Überschwemmung) sind die betroffenen Felder anteilig mit einem Ertrag von „Null“ in die Schätzung des Durchschnittsertrages einzubeziehen. Bitte beziehen Sie die Ertragsschätzungen für Getreide und Hülsenfrüchte zur Körnergewinnung auf 14 % und für Ölfrüchte auf 9 % Feuchtigkeit. Die Erträge für Getreide zur Ganzpflanzenernte sind auf 35 % Trockenmasse, also auf eine Basisfeuchte von 65 % umzurechnen.

## **Ernte- und Betriebsberichterstattung Feldfrüchte und Grünland**

Unterrichtung nach § 17 Bundesstatistikgesetz (BStatG)<sup>1</sup> und nach der Datenschutz-Grundverordnung (EU) 2016/679 (DS-GVO)<sup>2</sup>

### **Zweck, Art und Umfang der Erhebung**

Die Ernte- und Betriebsberichterstattung für Feldfrüchte und Grünland wird jährlich in den Monaten April, Juni, Juli, August, Oktober, November und Dezember durchgeführt.

Sie liefert Informationen, die zusammen mit den Ergebnissen der Bodennutzungshaupterhebung die Grundlagen für die Vorausschätzung und Berechnung der Erntemengen bilden. Ihre Ergebnisse sind für die Landwirtschaftliche Gesamtrechnung und für die Beschreibung der heimischen Landwirtschaft sowie für die Erstellung von Versorgungsbilanzen auf nationaler Ebene und auf Ebene der Europäischen Union unverzichtbar. Die Ergebnisse sind eine wesentliche Grundlage zur Beurteilung der Marktsituation und unabdingbar für die Verwaltung und Bewertung der Gemeinsamen Agrarpolitik. Mit ihrer Hilfe wird im Interesse sowohl der Erzeuger als auch der Verbraucher eine bessere Markttransparenz erzielt. Ferner dienen die Angaben der Erstellung von Krisen- und Notfallplänen. Im Rahmen der Ernte- und Betriebsberichterstattung für Feldfrüchte und Grünland werden daneben Angaben zu den Anbauflächen und Vorräten einzelner Feldfruchtarten erhoben.

### **Rechtsgrundlagen, Freiwilligkeit**

Rechtsgrundlage ist das Agrarstatistikgesetz (AgrStatG) in Verbindung mit dem BStatG.

Erfragt werden die Angaben zu § 46 Absatz 1 AgrStatG. Die Erteilung der Auskunft ist nach § 93 Absatz 3 Nummer 1 AgrStatG freiwillig. Die Schätzungen werden von Ernte- und Betriebsberichterstellern vorgenommen.

### **Verantwortlicher**

Verantwortlich für die Verarbeitung Ihrer Daten ist das für Ihr Bundesland zuständige statistische Amt. Die Kontaktdaten finden Sie unter <https://www.statistikportal.de/de/statistische-aemter>.

### **Geheimhaltung**

Die erhobenen Einzelangaben werden nach § 16 BStatG grundsätzlich geheim gehalten. Nur in ausdrücklich gesetzlich geregelten Ausnahmefällen dürfen Einzelangaben übermittelt werden.

Eine solche Übermittlung von Einzelangaben ist insbesondere zulässig an:

- öffentliche Stellen und Institutionen innerhalb des Statistischen Verbunds, die mit der Durchführung einer Bundes- oder europäischen Statistik betraut sind (z. B. die Statistischen Ämter der Länder, das Statistische Amt der Europäischen Union [Eurostat]),
- Dienstleister, zu denen ein Auftragsverhältnis besteht (ITZBund als IT-Dienstleister des Statistischen Bundesamtes, Rechenzentren der Länder). Eine Liste der regelmäßig beauftragten IT-Dienstleister finden Sie hier: <https://www.statistikportal.de/de/statistische-aemter>.

<sup>1</sup> Den Wortlaut der nationalen Rechtsvorschriften in der jeweils geltenden Fassung finden Sie unter <https://www.gesetze-im-internet.de/>.

<sup>2</sup> Die Rechtsakte der EU in der jeweils geltenden Fassung und in deutscher Sprache finden Sie auf der Internetseite des Amtes für Veröffentlichungen der Europäischen Union unter <https://eur-lex.europa.eu/>.



Nach §98 Absatz 1 AgrStatG in Verbindung mit § 16 Absatz 4 BStatG dürfen an die zuständigen obersten Bundes- oder Landesbehörden für die Verwendung gegenüber den gesetzgebenden Körperschaften und für Zwecke der Planung, jedoch nicht für die Regelung von Einzelfällen, vom Statistischen Bundesamt und den statistischen Ämtern der Länder Tabellen mit statistischen Ergebnissen übermittelt werden, auch soweit Tabellenfelder nur einen einzigen Fall ausweisen.

Nach § 16 Absatz 6 BStatG ist es zulässig, den Hochschulen oder sonstigen Einrichtungen mit der Aufgabe unabhängiger wissenschaftlicher Forschung für die Durchführung wissenschaftlicher Vorhaben

1. Einzelangaben zu übermitteln, wenn die Einzelangaben so anonymisiert sind, dass sie nur mit einem unverhältnismäßig großen Aufwand an Zeit, Kosten und Arbeitskraft den Befragten oder Betroffenen zugeordnet werden können (faktisch anonymisierte Einzelangaben),
2. innerhalb speziell abgesicherter Bereiche des Statistischen Bundesamtes und der statistischen Ämter der Länder Zugang zu Einzelangaben ohne Name und Anschrift (formal anonymisierte Einzelangaben) zu gewähren, wenn wirksame Vorkehrungen zur Wahrung der Geheimhaltung getroffen werden.

Die Pflicht zur Geheimhaltung besteht auch für Personen, die Einzelangaben erhalten.

### **Hilfsmerkmale, laufende Nummern/Ordnungsnnummern, Löschung, Betriebsregister**

Namen und Anschriften der landwirtschaftlichen Betriebe sowie Namen und Rufnummern oder Adressen für elektronische Post der für Rückfragen zur Verfügung stehenden Personen sind Hilfsmerkmale, die lediglich der technischen Durchführung der Erhebung dienen. In den Datensätzen mit den Angaben zu den Erhebungsmerkmalen werden diese Hilfsmerkmale nach Abschluss der Überprüfung der Erhebungs- und Hilfsmerkmale auf ihre Schlüssigkeit und Vollständigkeit gelöscht. Angaben zu den Erhebungsmerkmalen werden solange verarbeitet und gespeichert, wie dies für die Erfüllung der gesetzlichen Verpflichtungen erforderlich ist.

Die Gemeindekennziffer stammt aus dem amtlichen Gemeindeverzeichnis und dient der regionalen Zuordnung der erhobenen Daten anhand des Betriebssitzes.

Nach §97 Absatz 3 AgrStatG wird für jede Erhebungseinheit eine systemfreie, länderspezifische Kennnummer vergeben, die von den statistischen Ämtern der Länder in das nach § 97 Absatz 1 AgrStatG zu führende landwirtschaftliche Betriebsregister übernommen wird. Die verwendete Kennnummer dient der Unterscheidung der in die Erhebung einbezogenen Betriebe.

In das Betriebsregister werden nach §97 Absatz 2 AgrStatG die folgenden Merkmale aufgenommen

- die Namen und die Rufnummern oder die Adressen für elektronische Post der für Rückfragen zur Verfügung stehenden Personen und
- die Kennnummer.

Nach §97 Absatz 4 AgrStatG werden die im Betriebsregister gespeicherten Merkmale gelöscht, wenn sie für die Vorbereitung, Durchführung und Aufbereitung der Agrarstatistiken nicht mehr benötigt werden. Bei Betrieben, die über einen Zeitraum von sieben Jahren nicht mehr zu Erhebungen herangezogen wurden, werden sie spätestens nach Ablauf von sieben Jahren gelöscht. Eine Löschung der Kennnummer im Einzeldatensatz erfolgt nicht.

### **Rechte der Betroffenen, Kontaktdaten der/des Datenschutzbeauftragten, Recht auf Beschwerde**

Die Auskunftgebenden, deren personenbezogene Angaben verarbeitet werden, können

- eine Auskunft nach Artikel 15 DS-GVO,
- die Berichtigung nach Artikel 16 DS-GVO,
- die Löschung nach Artikel 17 DS-GVO sowie
- die Einschränkung der Verarbeitung nach Artikel 18 DS-GVO

der jeweils sie betreffenden personenbezogenen Angaben beantragen oder der Verarbeitung ihrer personenbezogenen Angaben nach Artikel 21 DS-GVO widersprechen.

Die Betroffenenrechte können gegenüber jedem zuständigen Verantwortlichen geltend gemacht werden.

Sollte von den oben genannten Rechten Gebrauch gemacht werden, prüft die zuständige öffentliche Stelle, ob die gesetzlichen Voraussetzungen hierfür erfüllt sind. Die antragstellende Person wird gegebenenfalls aufgefordert, ihre Identität nachzuweisen, bevor weitere Maßnahmen ergriffen werden.

Fragen und Beschwerden über die Einhaltung datenschutzrechtlicher Bestimmungen können jederzeit an die behördliche Datenschutzbeauftragte oder den behördlichen Datenschutzbeauftragten des verantwortlichen statistischen Amtes oder an die jeweils zuständige Datenschutzaufsichtsbehörde gerichtet werden (Artikel 77 DS-GVO). Deren Kontaktdaten finden Sie unter <https://www.statistikportal.de/de/datenschutz>.

# Ernte- und Betriebsberichterstattung Feldfrüchte und Grünland – August 2024

Rücksendung  
bitte bis

# EBE

Amt für Statistik Berlin-Brandenburg  
Referat 35  
Alt-Friedrichsfelde 60  
10315 Berlin  
Telefon: 0331 8173-3055  
Telefax: 0331 8173-30-3041  
E-Mail: agrar@statistik-bbb.de

Amt für Statistik Berlin-Brandenburg 10306 Berlin (Postanschrift)

Ansprechperson für Rückfragen  
(Wenn sich Name, Telefonnummer oder  
E-Mail geändert haben, bitte hier eintragen.)

Anschrift der Erhebungsstelle:

Vielen Dank für Ihre Mitarbeit.

Falls Anschrift nicht mehr zutrifft, bitte korrigieren.

Kennnummer  
(bei Rückfragen bitte angeben)

Bitte gehen Sie beim Ausfüllen des Fragebogens wie folgt vor:

Beantworten Sie die Fragen, indem Sie ...

... die erfragten Werte rechtsbündig eintragen, z. B. ....

4 2 , 3 5

... eine Klartextangabe eintragen, z. B. ....


Wildschäden

Geben Sie alle Flächen in Hektar mit zwei Nachkommastellen und die jeweiligen  
Durchschnittserträge in Dezitonnen je Hektar mit einer Nachkommastelle an.

2 9 7 , 1 4

Falls Sie eine Antwort korrigieren müssen, nehmen Sie die Korrektur deutlich sichtbar vor, z. B. ...

~~3 0 5~~ , ~~2 7~~

Erläuterungen zu einzelnen Fragen entnehmen Sie der beigefügten Unterlage, sie sind im Text  
mit einem Verweis (z. B. ) gekennzeichnet.

## Abschnitt 1: Allgemeine Angaben

Angaben zum Wachstumsstand und zu Pflanzenkrankheiten	Code 0001
---	--------------

**i** Hier haben Sie die Möglichkeit, auf besondere Ereignisse hinzuweisen, die Einfluss auf  
Ihre Ertragsschätzung haben, z. B. ungünstige Witterung oder Schädlingsbefall.

Falls Sie einen ungewöhnlich schlechten Wachstumsstand feststellen, benennen Sie bitte  
die Ursachen. Falls verstärktes Auftreten von Pflanzenkrankheiten und -schädlingen eine  
Minderung des Ertrages erwarten lassen, teilen Sie uns bitte fruchtartbezogen mit, um  
welche es sich handelt.

**Abschnitt 2: Erntevorschätzung für Mais, Hülsenfrüchte, Kartoffeln  
und Körner Sonnenblumen (einschließlich nachwachsender Rohstoffe)**

Fruchtart (Nur Hauptkulturen, kein Zwischenfruchtanbau)	Code	Anbaufläche <b>1</b>		Ertrag <b>2</b>	
		Hektar (mit 2 Nachkommastellen)	dt/ha (mit 1 Nachkommastelle)	Basis- feuchte	
Feldfrüchte zur Körnergewinnung	Körnermais/Mais zum Ausreifen (einschließlich Corn-Cob-Mix) .....	0110	_____ , _____	_____ , _____	14 %
	Ackerbohnen .....	0132	_____ , _____	_____ , _____	14 %
	Süßlupinen .....	0133	_____ , _____	_____ , _____	14 %
	Sojabohnen .....	0135	_____ , _____	_____ , _____	14 %
	Sonnenblumen .....	0163	_____ , _____	_____ , _____	9 %
Kartoffeln insgesamt .....	0140	_____ , _____	_____ , _____	Frisch- masse	
Silomais/Grünmais (einschließlich Lieschkolbenschrot) .....	0122	_____ , _____	_____ , _____	65 %	

**Abschnitt 3: Endgültige Ernteschätzung für Getreide, Futtererbsen  
und Ölfrüchte (einschließlich nachwachsender Rohstoffe)**

Fruchtart (Nur Hauptkulturen, kein Zwischenfruchtanbau)	Code	Anbaufläche <b>1</b>		Ertrag <b>2</b>	
		Hektar (mit 2 Nachkommastellen)	dt/ha (mit 1 Nachkommastelle)	Basis- feuchte	
Getreide zur Ganzpflanzenernte (ohne Silomais und ohne Zwischenfrüchte) .....	0121	_____ , _____	_____ , _____	65 %	
davon bitte Art des Getreides zur Ganzpflanzenernte eintragen:					
_____	0002	_____ , _____	_____ , _____	65 %	
_____	0003	_____ , _____	_____ , _____	65 %	
_____	0004	_____ , _____	_____ , _____	65 %	
_____	0005	_____ , _____	_____ , _____	65 %	
Feldfrüchte zur Körnergewinnung	Winterweizen (einschließlich Dinkel und Einkorn) .....	0101	_____ , _____	_____ , _____	14 %
	Sommerweizen (ohne Hartweizen) .....	0102	_____ , _____	_____ , _____	14 %
	Hartweizen (Durum) .....	0103	_____ , _____	_____ , _____	14 %
	Roggen und Wintermenggetreide .....	0104	_____ , _____	_____ , _____	14 %
	Triticale .....	0105	_____ , _____	_____ , _____	14 %
	Wintergerste .....	0106	_____ , _____	_____ , _____	14 %
	Sommergerste .....	0107	_____ , _____	_____ , _____	14 %
	Hafer .....	0108	_____ , _____	_____ , _____	14 %
	Sommernenggetreide .....	0109	_____ , _____	_____ , _____	14 %
	Erbsen (ohne Frischerbsen) .....	0131	_____ , _____	_____ , _____	14 %
	Winterraps .....	0161	_____ , _____	_____ , _____	9 %
	Sommerraps, Winter- und Sommerrübsen	0162	_____ , _____	_____ , _____	9 %

### Erläuterungen zum Fragebogen

- 1** Ihre uns zuletzt gemeldeten Anbauflächen sind vorgetragen (falls eine Meldung vorlag). Sind für die Anbauflächen keine Werte vorgetragen, bitten wir Sie um entsprechende Ergänzung. Sollte der vorgetragene Wert fehlerhaft sein oder sich Ihre Ertragsschätzung auf andere Flächen beziehen, bitte den vorgetragenen Wert überschreiben.
- 2** Der Ertrag ist als gewogener arithmetischer Durchschnittsertrag in Dezitonnen je Hektar anzugeben. Als Ertrag gilt die voraussichtlich einzubringende bzw. die eingebrachte Ernte. Bei Totalverlusten (z. B. durch Überschwemmung) sind die betroffenen Felder anteilig mit einem Ertrag von „Null“ in die Schätzung des Durchschnittsertrages einzubeziehen. Bitte beziehen Sie die Ertragsschätzungen für Getreide und Hülsenfrüchte zur Körnergewinnung auf 14 % und für Ölfrüchte auf 9 % Feuchtigkeit. Die Erträge für Silomais/Grünmais und Getreide zur Ganzpflanzenernte sind auf 35 % Trockenmasse, also auf eine Basisfeuchte von 65 % umzurechnen.

## **Ernte- und Betriebsberichterstattung Feldfrüchte und Grünland**

Unterrichtung nach § 17 Bundesstatistikgesetz (BStatG)<sup>1</sup> und nach der Datenschutz-Grundverordnung (EU) 2016/679 (DS-GVO)<sup>2</sup>

### **Zweck, Art und Umfang der Erhebung**

Die Ernte- und Betriebsberichterstattung für Feldfrüchte und Grünland wird jährlich in den Monaten April, Juni, Juli, August, Oktober, November und Dezember durchgeführt.

Sie liefert Informationen, die zusammen mit den Ergebnissen der Bodennutzungshaupterhebung die Grundlagen für die Vorausschätzung und Berechnung der Erntemengen bilden. Ihre Ergebnisse sind für die Landwirtschaftliche Gesamtrechnung und für die Beschreibung der heimischen Landwirtschaft sowie für die Erstellung von Versorgungsbilanzen auf nationaler Ebene und auf Ebene der Europäischen Union unverzichtbar. Die Ergebnisse sind eine wesentliche Grundlage zur Beurteilung der Marktsituation und unabdingbar für die Verwaltung und Bewertung der Gemeinsamen Agrarpolitik. Mit ihrer Hilfe wird im Interesse sowohl der Erzeuger als auch der Verbraucher eine bessere Markttransparenz erzielt. Ferner dienen die Angaben der Erstellung von Krisen- und Notfallplänen. Im Rahmen der Ernte- und Betriebsberichterstattung für Feldfrüchte und Grünland werden daneben Angaben zu den Anbauflächen und Vorräten einzelner Feldfruchtarten erhoben.

### **Rechtsgrundlagen, Freiwilligkeit**

Rechtsgrundlage ist das Agrarstatistikgesetz (AgrStatG) in Verbindung mit dem BStatG.

Erfragt werden die Angaben zu § 46 Absatz 1 AgrStatG. Die Erteilung der Auskunft ist nach § 93 Absatz 3 Nummer 1 AgrStatG freiwillig. Die Schätzungen werden von Ernte- und Betriebsberichterstellern vorgenommen.

### **Verantwortlicher**

Verantwortlich für die Verarbeitung Ihrer Daten ist das für Ihr Bundesland zuständige statistische Amt. Die Kontaktdaten finden Sie unter <https://www.statistikportal.de/de/statistische-aemter>.

### **Geheimhaltung**

Die erhobenen Einzelangaben werden nach § 16 BStatG grundsätzlich geheim gehalten. Nur in ausdrücklich gesetzlich geregelten Ausnahmefällen dürfen Einzelangaben übermittelt werden.

Eine solche Übermittlung von Einzelangaben ist insbesondere zulässig an:

- öffentliche Stellen und Institutionen innerhalb des Statistischen Verbunds, die mit der Durchführung einer Bundes- oder europäischen Statistik betraut sind (z. B. die Statistischen Ämter der Länder, das Statistische Amt der Europäischen Union [Eurostat]),
- Dienstleister, zu denen ein Auftragsverhältnis besteht (ITZBund als IT-Dienstleister des Statistischen Bundesamtes, Rechenzentren der Länder). Eine Liste der regelmäßig beauftragten IT-Dienstleister finden Sie hier: <https://www.statistikportal.de/de/statistische-aemter>.

<sup>1</sup> Den Wortlaut der nationalen Rechtsvorschriften in der jeweils geltenden Fassung finden Sie unter <https://www.gesetze-im-internet.de/>.

<sup>2</sup> Die Rechtsakte der EU in der jeweils geltenden Fassung und in deutscher Sprache finden Sie auf der Internetseite des Amtes für Veröffentlichungen der Europäischen Union unter <https://eur-lex.europa.eu/>.

Nach §98 Absatz 1 AgrStatG in Verbindung mit § 16 Absatz 4 BStatG dürfen an die zuständigen obersten Bundes- oder Landesbehörden für die Verwendung gegenüber den gesetzgebenden Körperschaften und für Zwecke der Planung, jedoch nicht für die Regelung von Einzelfällen, vom Statistischen Bundesamt und den statistischen Ämtern der Länder Tabellen mit statistischen Ergebnissen übermittelt werden, auch soweit Tabellenfelder nur einen einzigen Fall ausweisen.

Nach § 16 Absatz 6 BStatG ist es zulässig, den Hochschulen oder sonstigen Einrichtungen mit der Aufgabe unabhängiger wissenschaftlicher Forschung für die Durchführung wissenschaftlicher Vorhaben

1. Einzelangaben zu übermitteln, wenn die Einzelangaben so anonymisiert sind, dass sie nur mit einem unverhältnismäßig großen Aufwand an Zeit, Kosten und Arbeitskraft den Befragten oder Betroffenen zugeordnet werden können (faktisch anonymisierte Einzelangaben),
2. innerhalb speziell abgesicherter Bereiche des Statistischen Bundesamtes und der statistischen Ämter der Länder Zugang zu Einzelangaben ohne Name und Anschrift (formal anonymisierte Einzelangaben) zu gewähren, wenn wirksame Vorkehrungen zur Wahrung der Geheimhaltung getroffen werden.

Die Pflicht zur Geheimhaltung besteht auch für Personen, die Einzelangaben erhalten.

### **Hilfsmerkmale, laufende Nummern/Ordnungsnr., Löschung, Betriebsregister**

Namen und Anschriften der landwirtschaftlichen Betriebe sowie Namen und Rufnummern oder Adressen für elektronische Post der für Rückfragen zur Verfügung stehenden Personen sind Hilfsmerkmale, die lediglich der technischen Durchführung der Erhebung dienen. In den Datensätzen mit den Angaben zu den Erhebungsmerkmalen werden diese Hilfsmerkmale nach Abschluss der Überprüfung der Erhebungs- und Hilfsmerkmale auf ihre Schlüssigkeit und Vollständigkeit gelöscht. Angaben zu den Erhebungsmerkmalen werden solange verarbeitet und gespeichert, wie dies für die Erfüllung der gesetzlichen Verpflichtungen erforderlich ist.

Die Gemeindekennziffer stammt aus dem amtlichen Gemeindeverzeichnis und dient der regionalen Zuordnung der erhobenen Daten anhand des Betriebssitzes.

Nach §97 Absatz 3 AgrStatG wird für jede Erhebungseinheit eine systemfreie, länderspezifische Kennnummer vergeben, die von den statistischen Ämtern der Länder in das nach § 97 Absatz 1 AgrStatG zu führende landwirtschaftliche Betriebsregister übernommen wird. Die verwendete Kennnummer dient der Unterscheidung der in die Erhebung einbezogenen Betriebe.

In das Betriebsregister werden nach §97 Absatz 2 AgrStatG die folgenden Merkmale aufgenommen

- die Namen und die Rufnummern oder die Adressen für elektronische Post der für Rückfragen zur Verfügung stehenden Personen und
- die Kennnummer.

Nach §97 Absatz 4 AgrStatG werden die im Betriebsregister gespeicherten Merkmale gelöscht, wenn sie für die Vorbereitung, Durchführung und Aufbereitung der Agrarstatistiken nicht mehr benötigt werden. Bei Betrieben, die über einen Zeitraum von sieben Jahren nicht mehr zu Erhebungen herangezogen wurden, werden sie spätestens nach Ablauf von sieben Jahren gelöscht. Eine Löschung der Kennnummer im Einzeldatensatz erfolgt nicht.

### **Rechte der Betroffenen, Kontaktdaten der/des Datenschutzbeauftragten, Recht auf Beschwerde**

Die Auskunftgebenden, deren personenbezogene Angaben verarbeitet werden, können

- eine Auskunft nach Artikel 15 DS-GVO,
- die Berichtigung nach Artikel 16 DS-GVO,
- die Löschung nach Artikel 17 DS-GVO sowie
- die Einschränkung der Verarbeitung nach Artikel 18 DS-GVO

der jeweils sie betreffenden personenbezogenen Angaben beantragen oder der Verarbeitung ihrer personenbezogenen Angaben nach Artikel 21 DS-GVO widersprechen.

Die Betroffenenrechte können gegenüber jedem zuständigen Verantwortlichen geltend gemacht werden.

Sollte von den oben genannten Rechten Gebrauch gemacht werden, prüft die zuständige öffentliche Stelle, ob die gesetzlichen Voraussetzungen hierfür erfüllt sind. Die antragstellende Person wird gegebenenfalls aufgefordert, ihre Identität nachzuweisen, bevor weitere Maßnahmen ergriffen werden.

Fragen und Beschwerden über die Einhaltung datenschutzrechtlicher Bestimmungen können jederzeit an die behördliche Datenschutzbeauftragte oder den behördlichen Datenschutzbeauftragten des verantwortlichen statistischen Amtes oder an die jeweils zuständige Datenschutzaufsichtsbehörde gerichtet werden (Artikel 77 DS-GVO). Deren Kontaktdaten finden Sie unter <https://www.statistikportal.de/de/datenschutz>.



# Ernte- und Betriebsberichterstattung Feldfrüchte und Grünland – Oktober 2024

Amt für Statistik Berlin-Brandenburg 10306 Berlin (Postanschrift)

Rücksendung  
bitte bis

**EBE**

Amt für Statistik Berlin-Brandenburg  
Referat 35  
Alt-Friedrichsfelde 60  
10315 Berlin  
Telefon: 0331 8173-3055  
Telefax: 0331 8173-30-3041  
E-Mail: agrar@statistik-bbb.de

Ansprechperson für Rückfragen  
(Wenn sich Name, Telefonnummer oder  
E-Mail geändert haben, bitte hier eintragen.)

Anschrift der Erhebungsstelle:

Vielen Dank für Ihre Mitarbeit.

Kennnummer  
(bei Rückfragen bitte angeben)

Falls Anschrift nicht mehr zutrifft, bitte korrigieren.

Bitte gehen Sie beim Ausfüllen des Fragebogens wie folgt vor:

Beantworten Sie die Fragen, indem Sie ...

... die erfragten Werte rechtsbündig eintragen, z. B. 4 2, 3 5  
... eine Klartextangabe eintragen, z. B. Wildschäden

Geben Sie alle Flächen in Hektar mit zwei Nachkommastellen und die jeweiligen  
Durchschnittserträge in Dezitonnen je Hektar mit einer Nachkommastelle an.

2 9 7, 1 4  
3 0 5, 2 7

Falls Sie eine Antwort korrigieren müssen, nehmen Sie die Korrektur deutlich sichtbar vor, z. B. ...

Erläuterungen zu einzelnen Fragen entnehmen Sie der beigefügten Unterlage, sie sind im Text  
mit einem Verweis (z. B. **■**) gekennzeichnet.

## Abschnitt 1: Allgemeine Angaben

Angaben zum Wachstumsstand und zu Pflanzenkrankheiten	Code 0001
---	--------------

**i** Hier haben Sie die Möglichkeit, auf besondere Ereignisse hinzuweisen, die Einfluss auf  
Ihre Ertragsschätzung haben, z. B. ungünstige Witterung oder Schädlingsbefall.

Falls Sie einen ungewöhnlich schlechten Wachstumsstand feststellen, benennen Sie bitte  
die Ursachen. Falls verstärktes Auftreten von Pflanzenkrankheiten und -schädlingen eine  
Minderung des Ertrages erwarten lassen, teilen Sie uns bitte fruchtartbezogen mit, um  
welche es sich handelt.

## Abschnitt 2: Endgültige Ernteschätzung für Mais, Hülsenfrüchte, Kartoffeln und Körner Sonnenblumen (einschließlich nachwachsender Rohstoffe)

Fruchtart (Nur Hauptkulturen, kein Zwischenfruchtanbau)	Code	Anbaufläche <b>1</b>	Ertrag <b>2</b>		
		Hektar (mit 2 Nachkommastellen)	dt/ha (mit 1 Nachkommastelle)	Basisfeuchte	
Feldfrüchte zur Körnergewinnung	Körnermais/Mais zum Ausreifen (einschließlich Corn-Cob-Mix) .....	0110	_____ , _____	_____ , _____	14 %
	Ackerbohnen .....	0132	_____ , _____	_____ , _____	14 %
	Süßlupinen .....	0133	_____ , _____	_____ , _____	14 %
	Sojabohnen .....	0135	_____ , _____	_____ , _____	14 %
	Sonnenblumen .....	0163	_____ , _____	_____ , _____	9 %
Kartoffeln insgesamt .....		0140	_____ , _____	_____ , _____	Frischmasse
Silomais/Grünmais (einschließlich Lieschkolbenschrot)	als Futter .....	0025	_____ , _____	_____ , _____	65 %
	als Biogassubstrat ..	0026	_____ , _____	_____ , _____	65 %
	insgesamt .....	0122	_____ , _____	_____ , _____	65 %

## Abschnitt 3: Endgültige Ernteschätzung für Raufutter

Fruchtart (Nur Hauptkulturen, kein Zwischenfruchtanbau)	Code	Anbaufläche <b>1</b>	Trockenmasse-Ertrag (100% TM) <b>3</b>
		Hektar (mit 2 Nachkommastellen)	dt/ha (mit 1 Nachkommastelle)
Leguminosen zur Ganzpflanzenernte (z. B. Klee, Luzerne, Mischungen ab 80 % Leguminosen) .....	0123	_____ , _____	_____ , _____
Feldgras/Grasanbau auf dem Ackerland (einschließlich Mischungen mit überwiegendem Grasanteil) .....	0124	_____ , _____	_____ , _____
Wiesen (hauptsächlich Schnittnutzung) .....	0231	_____ , _____	_____ , _____
Weiden (einschließlich Mähweiden und Almen) .....	0232	_____ , _____	_____ , _____

## Abschnitt 4: Verwendung der Gesamtraufutterernte

Fruchtart	Code	Nutzung der Raufutterernte als			
		Silage (einschließlich Heulage)	Heu	Frischfutter/Weide	zusammen
		Anteil in Prozent am Gesamterntegewicht			
Leguminosen zur Ganzpflanzenernte (z. B. Klee, Luzerne, Mischungen ab 80 % Leguminosen) .....	0012	_____	_____	_____	100
Feldgras/Grasanbau auf dem Ackerland (einschließlich Mischungen mit überwiegendem Grasanteil) .....	0013	_____	_____	_____	100
Wiesen und Weiden (einschließlich Mähweiden) .....	0014	_____	_____	_____	100

### Erläuterungen zum Fragebogen

- 1** Ihre uns zuletzt gemeldeten Anbauflächen sind vorgetragen (falls eine Meldung vorlag). Sind für die Anbauflächen keine Werte vorgetragen, bitten wir Sie um entsprechende Ergänzung. Sollte der vorgetragene Wert fehlerhaft sein oder sich Ihre Ertragsschätzung auf andere Flächen beziehen, bitte den vorgetragenen Wert überschreiben.
- 2** Der Ertrag ist als gewogener arithmetischer Durchschnittsertrag in Dezitonnen je Hektar anzugeben. Als Ertrag gilt die voraussichtlich einzubringende bzw. die eingebrachte Ernte. Bei Totalverlusten (z. B. durch Überschwemmung) sind die betroffenen Felder anteilig mit einem Ertrag von „Null“ in die Schätzung des Durchschnittsertrages einzubeziehen. Bitte beziehen Sie die Ertragsschätzungen für Getreide und Hülsenfrüchte zur Körnergewinnung auf 14% und für Ölfrüchte auf 9% Feuchtigkeit. Die Erträge für Silomais/Grünmais sind auf 35% Trockenmasse, also auf eine Basisfeuchte von 65% umzurechnen.
- 3** Bitte geben Sie die Raufutter-Erträge als Trockenmasseertrag (Ertrag auf 100% TM berechnet) von allen Schnitten einschließlich der noch zu erwartenden Nutzung insgesamt an (Berechnung nach der Zollstock-/Schätzformelmethode). Der Ertrag für gemulchte Flächen ist auf 0 dt/ha zu setzen.

## **Ernte- und Betriebsberichterstattung Feldfrüchte und Grünland**

Unterrichtung nach § 17 Bundesstatistikgesetz (BStatG)<sup>1</sup> und nach der Datenschutz-Grundverordnung (EU) 2016/679 (DS-GVO)<sup>2</sup>

### **Zweck, Art und Umfang der Erhebung**

Die Ernte- und Betriebsberichterstattung für Feldfrüchte und Grünland wird jährlich in den Monaten April, Juni, Juli, August, Oktober, November und Dezember durchgeführt.

Sie liefert Informationen, die zusammen mit den Ergebnissen der Bodennutzungshaupterhebung die Grundlagen für die Vorausschätzung und Berechnung der Erntemengen bilden. Ihre Ergebnisse sind für die Landwirtschaftliche Gesamtrechnung und für die Beschreibung der heimischen Landwirtschaft sowie für die Erstellung von Versorgungsbilanzen auf nationaler Ebene und auf Ebene der Europäischen Union unverzichtbar. Die Ergebnisse sind eine wesentliche Grundlage zur Beurteilung der Marktsituation und unabdingbar für die Verwaltung und Bewertung der Gemeinsamen Agrarpolitik. Mit ihrer Hilfe wird im Interesse sowohl der Erzeuger als auch der Verbraucher eine bessere Markttransparenz erzielt. Ferner dienen die Angaben der Erstellung von Krisen- und Notfallplänen. Im Rahmen der Ernte- und Betriebsberichterstattung für Feldfrüchte und Grünland werden daneben Angaben zu den Anbauflächen und Vorräten einzelner Feldfruchtarten erhoben.

### **Rechtsgrundlagen, Freiwilligkeit**

Rechtsgrundlage ist das Agrarstatistikgesetz (AgrStatG) in Verbindung mit dem BStatG.

Erfragt werden die Angaben zu § 46 Absatz 1 AgrStatG. Die Erteilung der Auskunft ist nach § 93 Absatz 3 Nummer 1 AgrStatG freiwillig. Die Schätzungen werden von Ernte- und Betriebsberichterstellern vorgenommen.

### **Verantwortlicher**

Verantwortlich für die Verarbeitung Ihrer Daten ist das für Ihr Bundesland zuständige statistische Amt. Die Kontaktdaten finden Sie unter <https://www.statistikportal.de/de/statistische-aemter>.

### **Geheimhaltung**

Die erhobenen Einzelangaben werden nach § 16 BStatG grundsätzlich geheim gehalten. Nur in ausdrücklich gesetzlich geregelten Ausnahmefällen dürfen Einzelangaben übermittelt werden.

Eine solche Übermittlung von Einzelangaben ist insbesondere zulässig an:

- öffentliche Stellen und Institutionen innerhalb des Statistischen Verbunds, die mit der Durchführung einer Bundes- oder europäischen Statistik betraut sind (z. B. die Statistischen Ämter der Länder, das Statistische Amt der Europäischen Union [Eurostat]),
- Dienstleister, zu denen ein Auftragsverhältnis besteht (ITZBund als IT-Dienstleister des Statistischen Bundesamtes, Rechenzentren der Länder). Eine Liste der regelmäßig beauftragten IT-Dienstleister finden Sie hier: <https://www.statistikportal.de/de/statistische-aemter>.

<sup>1</sup> Den Wortlaut der nationalen Rechtsvorschriften in der jeweils geltenden Fassung finden Sie unter <https://www.gesetze-im-internet.de/>.

<sup>2</sup> Die Rechtsakte der EU in der jeweils geltenden Fassung und in deutscher Sprache finden Sie auf der Internetseite des Amtes für Veröffentlichungen der Europäischen Union unter <https://eur-lex.europa.eu/>.

Nach §98 Absatz 1 AgrStatG in Verbindung mit § 16 Absatz 4 BStatG dürfen an die zuständigen obersten Bundes- oder Landesbehörden für die Verwendung gegenüber den gesetzgebenden Körperschaften und für Zwecke der Planung, jedoch nicht für die Regelung von Einzelfällen, vom Statistischen Bundesamt und den statistischen Ämtern der Länder Tabellen mit statistischen Ergebnissen übermittelt werden, auch soweit Tabellenfelder nur einen einzigen Fall ausweisen.

Nach § 16 Absatz 6 BStatG ist es zulässig, den Hochschulen oder sonstigen Einrichtungen mit der Aufgabe unabhängiger wissenschaftlicher Forschung für die Durchführung wissenschaftlicher Vorhaben

1. Einzelangaben zu übermitteln, wenn die Einzelangaben so anonymisiert sind, dass sie nur mit einem unverhältnismäßig großen Aufwand an Zeit, Kosten und Arbeitskraft den Befragten oder Betroffenen zugeordnet werden können (faktisch anonymisierte Einzelangaben),
2. innerhalb speziell abgesicherter Bereiche des Statistischen Bundesamtes und der statistischen Ämter der Länder Zugang zu Einzelangaben ohne Name und Anschrift (formal anonymisierte Einzelangaben) zu gewähren, wenn wirksame Vorkehrungen zur Wahrung der Geheimhaltung getroffen werden.

Die Pflicht zur Geheimhaltung besteht auch für Personen, die Einzelangaben erhalten.

### **Hilfsmerkmale, laufende Nummern/Ordnungsnummern, Löschung, Betriebsregister**

Namen und Anschriften der landwirtschaftlichen Betriebe sowie Namen und Rufnummern oder Adressen für elektronische Post der für Rückfragen zur Verfügung stehenden Personen sind Hilfsmerkmale, die lediglich der technischen Durchführung der Erhebung dienen. In den Datensätzen mit den Angaben zu den Erhebungsmerkmalen werden diese Hilfsmerkmale nach Abschluss der Überprüfung der Erhebungs- und Hilfsmerkmale auf ihre Schlüssigkeit und Vollständigkeit gelöscht. Angaben zu den Erhebungsmerkmalen werden solange verarbeitet und gespeichert, wie dies für die Erfüllung der gesetzlichen Verpflichtungen erforderlich ist.

Die Gemeindekennziffer stammt aus dem amtlichen Gemeindeverzeichnis und dient der regionalen Zuordnung der erhobenen Daten anhand des Betriebssitzes.

Nach §97 Absatz 3 AgrStatG wird für jede Erhebungseinheit eine systemfreie, länderspezifische Kennnummer vergeben, die von den statistischen Ämtern der Länder in das nach § 97 Absatz 1 AgrStatG zu führende landwirtschaftliche Betriebsregister übernommen wird. Die verwendete Kennnummer dient der Unterscheidung der in die Erhebung einbezogenen Betriebe.

In das Betriebsregister werden nach §97 Absatz 2 AgrStatG die folgenden Merkmale aufgenommen

- die Namen und die Rufnummern oder die Adressen für elektronische Post der für Rückfragen zur Verfügung stehenden Personen und
- die Kennnummer.

Nach §97 Absatz 4 AgrStatG werden die im Betriebsregister gespeicherten Merkmale gelöscht, wenn sie für die Vorbereitung, Durchführung und Aufbereitung der Agrarstatistiken nicht mehr benötigt werden. Bei Betrieben, die über einen Zeitraum von sieben Jahren nicht mehr zu Erhebungen herangezogen wurden, werden sie spätestens nach Ablauf von sieben Jahren gelöscht. Eine Löschung der Kennnummer im Einzeldatensatz erfolgt nicht.

### **Rechte der Betroffenen, Kontaktdaten der/des Datenschutzbeauftragten, Recht auf Beschwerde**

Die Auskunftgebenden, deren personenbezogene Angaben verarbeitet werden, können

- eine Auskunft nach Artikel 15 DS-GVO,
- die Berichtigung nach Artikel 16 DS-GVO,
- die Löschung nach Artikel 17 DS-GVO sowie
- die Einschränkung der Verarbeitung nach Artikel 18 DS-GVO

der jeweils sie betreffenden personenbezogenen Angaben beantragen oder der Verarbeitung ihrer personenbezogenen Angaben nach Artikel 21 DS-GVO widersprechen.

Die Betroffenenrechte können gegenüber jedem zuständigen Verantwortlichen geltend gemacht werden.

Sollte von den oben genannten Rechten Gebrauch gemacht werden, prüft die zuständige öffentliche Stelle, ob die gesetzlichen Voraussetzungen hierfür erfüllt sind. Die antragstellende Person wird gegebenenfalls aufgefordert, ihre Identität nachzuweisen, bevor weitere Maßnahmen ergriffen werden.

Fragen und Beschwerden über die Einhaltung datenschutzrechtlicher Bestimmungen können jederzeit an die behördliche Datenschutzbeauftragte oder den behördlichen Datenschutzbeauftragten des verantwortlichen statistischen Amtes oder an die jeweils zuständige Datenschutzaufsichtsbehörde gerichtet werden (Artikel 77 DS-GVO). Deren Kontaktdaten finden Sie unter <https://www.statistikportal.de/de/datenschutz>.

# Ernte- und Betriebsberichterstattung Feldfrüchte und Grünland – November 2024

Rücksendung  
bitte bis

**EBE**

Amt für Statistik Berlin-Brandenburg  
Referat 35  
Alt-Friedrichsfelde 60  
10315 Berlin  
Telefon: 0331 8173-3055  
Telefax: 0331 8173-30-3041  
E-Mail: agrar@statistik-bbb.de

Amt für Statistik Berlin-Brandenburg 10306 Berlin (Postanschrift)

Ansprechperson für Rückfragen  
(Wenn sich Name, Telefonnummer oder  
E-Mail geändert haben, bitte hier eintragen.)

Anschrift der Erhebungsstelle:

Vielen Dank für Ihre Mitarbeit.

Kennnummer  
(bei Rückfragen bitte angeben)

Falls Anschrift nicht mehr zutrifft, bitte korrigieren.

Bitte gehen Sie beim Ausfüllen des Fragebogens wie folgt vor:

Beantworten Sie die Fragen, indem Sie ...

... die erfragten Werte rechtsbündig eintragen, z. B. ....

4 2, 3 5

... eine Klartextangabe eintragen, z. B. ....


Wildschäden

Geben Sie alle Flächen in Hektar mit zwei Nachkommastellen und die jeweiligen  
Durchschnittserträge in Dezitonnen je Hektar mit einer Nachkommastelle an.

2 9 7, 1 4

Falls Sie eine Antwort korrigieren müssen, nehmen Sie die Korrektur deutlich sichtbar vor, z. B. ...

3 0 5, 2 7

Erläuterungen zu einzelnen Fragen entnehmen Sie der beigefügten Unterlage, sie sind im Text  
mit einem Verweis (z. B. ) gekennzeichnet.

## Abschnitt 1: Allgemeine Angaben

Angaben zum Wachstumsstand und zu Pflanzenkrankheiten	Code 0001
---	--------------

**i** Hier haben Sie die Möglichkeit, auf besondere Ereignisse hinzuweisen, die Einfluss auf  
Ihre Ertragsschätzung haben, z. B. ungünstige Witterung oder Schädlingsbefall.

Falls Sie einen ungewöhnlich schlechten Wachstumsstand feststellen, benennen Sie bitte  
die Ursachen. Falls verstärktes Auftreten von Pflanzenkrankheiten und -schädlingen eine  
Minderung des Ertrages erwarten lassen, teilen Sie uns bitte fruchtartbezogen mit, um  
welche es sich handelt.

## Abschnitt 2: Endgültige Ernteschätzung für Zuckerrüben

Fruchtart (Nur Hauptkulturen, kein Zwischenfruchtanbau)	Code	Anbaufläche <b>1</b>	Ertrag <b>2</b>
		Hektar (mit 2 Nachkommastellen)	dt/ha (mit 1 Nachkommastelle)
Zuckerrüben .....	0145	_____ , ____	_____ , ____

## Abschnitt 3: Aussaatflächen von Winterfeldfrüchten im Herbst 2024

Fruchtart	Code	Anbaufläche zur Ernte 2024 <b>1</b>	Aussaatfläche im Herbst 2024 zur Ernte 2025
		Hektar (mit 2 Nachkommastellen)	
Getreide zur Ganzpflanzenernte (ohne Silomais und ohne Zwischenfrüchte) .....	0121	_____ , ____	_____ , ____
Feldfrüchte zur Körnergewinnung	Winterweizen (einschließlich Dinkel und Einkorn) .....	0101	_____ , ____
	Roggen und Wintermenggetreide .....	0104	_____ , ____
	Triticale .....	0105	_____ , ____
	Wintergerste .....	0106	_____ , ____
	Winterraps .....	0161	_____ , ____



### Erläuterungen zum Fragebogen

- 1** Ihre uns zuletzt gemeldeten Anbauflächen sind vorgetragen (falls eine Meldung vorlag). Sind für die Anbauflächen keine Werte vorgetragen, bitten wir Sie um entsprechende Ergänzung. Sollte der vorgetragene Wert fehlerhaft sein, bitte diesen überschreiben.
- 2** Der Ertrag ist als gewogener arithmetischer Durchschnittsertrag in Dezitonnen je Hektar anzugeben. Als Ertrag gilt die voraussichtlich einzubringende bzw. die eingebrachte Ernte. Bei Totalverlusten (z. B. durch Überschwemmung) sind die betroffenen Felder anteilig mit einem Ertrag von „Null“ in die Schätzung des Durchschnittsertrages einzubeziehen.

## **Ernte- und Betriebsberichterstattung Feldfrüchte und Grünland**

Unterrichtung nach § 17 Bundesstatistikgesetz (BStatG)<sup>1</sup> und nach der Datenschutz-Grundverordnung (EU) 2016/679 (DS-GVO)<sup>2</sup>

### **Zweck, Art und Umfang der Erhebung**

Die Ernte- und Betriebsberichterstattung für Feldfrüchte und Grünland wird jährlich in den Monaten April, Juni, Juli, August, Oktober, November und Dezember durchgeführt.

Sie liefert Informationen, die zusammen mit den Ergebnissen der Bodennutzungshaupterhebung die Grundlagen für die Vorausschätzung und Berechnung der Erntemengen bilden. Ihre Ergebnisse sind für die Landwirtschaftliche Gesamtrechnung und für die Beschreibung der heimischen Landwirtschaft sowie für die Erstellung von Versorgungsbilanzen auf nationaler Ebene und auf Ebene der Europäischen Union unverzichtbar. Die Ergebnisse sind eine wesentliche Grundlage zur Beurteilung der Marktsituation und unabdingbar für die Verwaltung und Bewertung der Gemeinsamen Agrarpolitik. Mit ihrer Hilfe wird im Interesse sowohl der Erzeuger als auch der Verbraucher eine bessere Markttransparenz erzielt. Ferner dienen die Angaben der Erstellung von Krisen- und Notfallplänen. Im Rahmen der Ernte- und Betriebsberichterstattung für Feldfrüchte und Grünland werden daneben Angaben zu den Anbauflächen und Vorräten einzelner Feldfruchtarten erhoben.

### **Rechtsgrundlagen, Freiwilligkeit**

Rechtsgrundlage ist das Agrarstatistikgesetz (AgrStatG) in Verbindung mit dem BStatG.

Erfragt werden die Angaben zu § 46 Absatz 1 AgrStatG. Die Erteilung der Auskunft ist nach § 93 Absatz 3 Nummer 1 AgrStatG freiwillig. Die Schätzungen werden von Ernte- und Betriebsberichterstellern vorgenommen.

### **Verantwortlicher**

Verantwortlich für die Verarbeitung Ihrer Daten ist das für Ihr Bundesland zuständige statistische Amt. Die Kontaktdaten finden Sie unter <https://www.statistikportal.de/de/statistische-aemter>.

### **Geheimhaltung**

Die erhobenen Einzelangaben werden nach § 16 BStatG grundsätzlich geheim gehalten. Nur in ausdrücklich gesetzlich geregelten Ausnahmefällen dürfen Einzelangaben übermittelt werden.

Eine solche Übermittlung von Einzelangaben ist insbesondere zulässig an:

- öffentliche Stellen und Institutionen innerhalb des Statistischen Verbunds, die mit der Durchführung einer Bundes- oder europäischen Statistik betraut sind (z. B. die Statistischen Ämter der Länder, das Statistische Amt der Europäischen Union [Eurostat]),
- Dienstleister, zu denen ein Auftragsverhältnis besteht (ITZBund als IT-Dienstleister des Statistischen Bundesamtes, Rechenzentren der Länder). Eine Liste der regelmäßig beauftragten IT-Dienstleister finden Sie hier: <https://www.statistikportal.de/de/statistische-aemter>.

<sup>1</sup> Den Wortlaut der nationalen Rechtsvorschriften in der jeweils geltenden Fassung finden Sie unter <https://www.gesetze-im-internet.de/>.

<sup>2</sup> Die Rechtsakte der EU in der jeweils geltenden Fassung und in deutscher Sprache finden Sie auf der Internetseite des Amtes für Veröffentlichungen der Europäischen Union unter <https://eur-lex.europa.eu/>.

Nach §98 Absatz 1 AgrStatG in Verbindung mit § 16 Absatz 4 BStatG dürfen an die zuständigen obersten Bundes- oder Landesbehörden für die Verwendung gegenüber den gesetzgebenden Körperschaften und für Zwecke der Planung, jedoch nicht für die Regelung von Einzelfällen, vom Statistischen Bundesamt und den statistischen Ämtern der Länder Tabellen mit statistischen Ergebnissen übermittelt werden, auch soweit Tabellenfelder nur einen einzigen Fall ausweisen.

Nach § 16 Absatz 6 BStatG ist es zulässig, den Hochschulen oder sonstigen Einrichtungen mit der Aufgabe unabhängiger wissenschaftlicher Forschung für die Durchführung wissenschaftlicher Vorhaben

1. Einzelangaben zu übermitteln, wenn die Einzelangaben so anonymisiert sind, dass sie nur mit einem unverhältnismäßig großen Aufwand an Zeit, Kosten und Arbeitskraft den Befragten oder Betroffenen zugeordnet werden können (faktisch anonymisierte Einzelangaben),
2. innerhalb speziell abgesicherter Bereiche des Statistischen Bundesamtes und der statistischen Ämter der Länder Zugang zu Einzelangaben ohne Name und Anschrift (formal anonymisierte Einzelangaben) zu gewähren, wenn wirksame Vorkehrungen zur Wahrung der Geheimhaltung getroffen werden.

Die Pflicht zur Geheimhaltung besteht auch für Personen, die Einzelangaben erhalten.

### **Hilfsmerkmale, laufende Nummern/Ordnungsnummern, Löschung, Betriebsregister**

Namen und Anschriften der landwirtschaftlichen Betriebe sowie Namen und Rufnummern oder Adressen für elektronische Post der für Rückfragen zur Verfügung stehenden Personen sind Hilfsmerkmale, die lediglich der technischen Durchführung der Erhebung dienen. In den Datensätzen mit den Angaben zu den Erhebungsmerkmalen werden diese Hilfsmerkmale nach Abschluss der Überprüfung der Erhebungs- und Hilfsmerkmale auf ihre Schlüssigkeit und Vollständigkeit gelöscht. Angaben zu den Erhebungsmerkmalen werden solange verarbeitet und gespeichert, wie dies für die Erfüllung der gesetzlichen Verpflichtungen erforderlich ist.

Die Gemeindekennziffer stammt aus dem amtlichen Gemeindeverzeichnis und dient der regionalen Zuordnung der erhobenen Daten anhand des Betriebssitzes.

Nach §97 Absatz 3 AgrStatG wird für jede Erhebungseinheit eine systemfreie, länderspezifische Kennnummer vergeben, die von den statistischen Ämtern der Länder in das nach § 97 Absatz 1 AgrStatG zu führende landwirtschaftliche Betriebsregister übernommen wird. Die verwendete Kennnummer dient der Unterscheidung der in die Erhebung einbezogenen Betriebe.

In das Betriebsregister werden nach §97 Absatz 2 AgrStatG die folgenden Merkmale aufgenommen

- die Namen und die Rufnummern oder die Adressen für elektronische Post der für Rückfragen zur Verfügung stehenden Personen und
- die Kennnummer.

Nach §97 Absatz 4 AgrStatG werden die im Betriebsregister gespeicherten Merkmale gelöscht, wenn sie für die Vorbereitung, Durchführung und Aufbereitung der Agrarstatistiken nicht mehr benötigt werden. Bei Betrieben, die über einen Zeitraum von sieben Jahren nicht mehr zu Erhebungen herangezogen wurden, werden sie spätestens nach Ablauf von sieben Jahren gelöscht. Eine Löschung der Kennnummer im Einzeldatensatz erfolgt nicht.

### **Rechte der Betroffenen, Kontaktdaten der/des Datenschutzbeauftragten, Recht auf Beschwerde**

Die Auskunftgebenden, deren personenbezogene Angaben verarbeitet werden, können

- eine Auskunft nach Artikel 15 DS-GVO,
- die Berichtigung nach Artikel 16 DS-GVO,
- die Löschung nach Artikel 17 DS-GVO sowie
- die Einschränkung der Verarbeitung nach Artikel 18 DS-GVO

der jeweils sie betreffenden personenbezogenen Angaben beantragen oder der Verarbeitung ihrer personenbezogenen Angaben nach Artikel 21 DS-GVO widersprechen.

Die Betroffenenrechte können gegenüber jedem zuständigen Verantwortlichen geltend gemacht werden.

Sollte von den oben genannten Rechten Gebrauch gemacht werden, prüft die zuständige öffentliche Stelle, ob die gesetzlichen Voraussetzungen hierfür erfüllt sind. Die antragstellende Person wird gegebenenfalls aufgefordert, ihre Identität nachzuweisen, bevor weitere Maßnahmen ergriffen werden.

Fragen und Beschwerden über die Einhaltung datenschutzrechtlicher Bestimmungen können jederzeit an die behördliche Datenschutzbeauftragte oder den behördlichen Datenschutzbeauftragten des verantwortlichen statistischen Amtes oder an die jeweils zuständige Datenschutzaufsichtsbehörde gerichtet werden (Artikel 77 DS-GVO). Deren Kontaktdaten finden Sie unter <https://www.statistikportal.de/de/datenschutz>.

# Ernte- und Betriebsberichterstattung Feldfrüchte und Grünland – Dezember 2024

Amt für Statistik Berlin-Brandenburg 10306 Berlin (Postanschrift)

Rücksendung  
bitte bis

**EBE**

Amt für Statistik Berlin-Brandenburg  
Referat 35  
Alt-Friedrichsfelde 60  
10315 Berlin  
Telefon: 0331 8173-3055  
Telefax: 0331 8173-30-3041  
E-Mail: agrar@statistik-bbb.de

Ansprechperson für Rückfragen  
(Wenn sich Name, Telefonnummer oder  
E-Mail geändert haben, bitte hier eintragen.)

Anschrift der Erhebungsstelle:

Vielen Dank für Ihre Mitarbeit.

Kennnummer  
(bei Rückfragen bitte angeben)

Falls Anschrift nicht mehr zutrifft, bitte korrigieren.

Bitte gehen Sie beim Ausfüllen des Fragebogens wie folgt vor:

Beantworten Sie die Fragen, indem Sie die erfragten Werte rechtsbündig eintragen, z. B. 1 2 0 0

Falls Sie eine Antwort korrigieren müssen, nehmen Sie die Korrektur deutlich sichtbar vor, z. B. 1 3 4 7  
2 1 3 5

Erläuterungen zu einzelnen Fragen entnehmen Sie der beigefügten Unterlage, sie sind im Text mit einem Verweis (z. B. **2**) gekennzeichnet.

## Vorräte am 31. Dezember 2024

Fruchtart	Code	Gesamternte 2024 <b>1</b>	Vorratsbestand insgesamt <b>2</b>
		dt	
Feldfrüchte zur Körnergewinnung	Weizen insgesamt (einschließlich Dinkel, Einkorn und Durum) .....	0017	<input style="width: 100%;" type="text"/>
	Roggen und Wintermenggetreide .....	0018	<input style="width: 100%;" type="text"/>
	Triticale .....	0019	<input style="width: 100%;" type="text"/>
	Winter- und Sommergerste .....	0020	<input style="width: 100%;" type="text"/>
	Hafer und Sommermenggetreide .....	0021	<input style="width: 100%;" type="text"/>
	Körnermais/Mais zum Ausreifen (einschließlich Corn-Cob-Mix) .....	0022	<input style="width: 100%;" type="text"/>
Kartoffeln (frühe, mittelfrühe und späte) .....	0023	<input style="width: 100%;" type="text"/>	<input style="width: 100%;" type="text"/>

### Erläuterungen zum Fragebogen

- 1** Ihre errechneten Erntemengen aus den vorangehenden Berichtsmonaten sind vorgetragen (falls eine Meldung vorlag). Ist kein Wert für die Gesamternte vorgetragen, bitten wir Sie um entsprechende Ergänzung. Sollte der vorgetragene Wert fehlerhaft sein, bitte diesen überschreiben.
- 2** Bitte geben Sie für die einzelnen Fruchtarten die in Ihrem Betrieb am 31. Dezember gelagerten Vorräte an (Bestand aus eigener Produktion und Zukäufe). Einzubeziehen sind auch außerbetrieblich gelagerte Erntemengen, die sich noch im Eigentum des Betriebes befinden. Der Verwendungszweck der gelagerten Feldfrüchte (z. B. Verfütterung, Verkauf) spielt dabei keine Rolle.

## **Ernte- und Betriebsberichterstattung Feldfrüchte und Grünland**

Unterrichtung nach § 17 Bundesstatistikgesetz (BStatG)<sup>1</sup> und nach der Datenschutz-Grundverordnung (EU) 2016/679 (DS-GVO)<sup>2</sup>

### **Zweck, Art und Umfang der Erhebung**

Die Ernte- und Betriebsberichterstattung für Feldfrüchte und Grünland wird jährlich in den Monaten April, Juni, Juli, August, Oktober, November und Dezember durchgeführt.

Sie liefert Informationen, die zusammen mit den Ergebnissen der Bodennutzungshaupterhebung die Grundlagen für die Vorausschätzung und Berechnung der Erntemengen bilden. Ihre Ergebnisse sind für die Landwirtschaftliche Gesamtrechnung und für die Beschreibung der heimischen Landwirtschaft sowie für die Erstellung von Versorgungsbilanzen auf nationaler Ebene und auf Ebene der Europäischen Union unverzichtbar. Die Ergebnisse sind eine wesentliche Grundlage zur Beurteilung der Marktsituation und unabdingbar für die Verwaltung und Bewertung der Gemeinsamen Agrarpolitik. Mit ihrer Hilfe wird im Interesse sowohl der Erzeuger als auch der Verbraucher eine bessere Markttransparenz erzielt. Ferner dienen die Angaben der Erstellung von Krisen- und Notfallplänen. Im Rahmen der Ernte- und Betriebsberichterstattung für Feldfrüchte und Grünland werden daneben Angaben zu den Anbauflächen und Vorräten einzelner Feldfruchtarten erhoben.

### **Rechtsgrundlagen, Freiwilligkeit**

Rechtsgrundlage ist das Agrarstatistikgesetz (AgrStatG) in Verbindung mit dem BStatG.

Erfragt werden die Angaben zu § 46 Absatz 1 AgrStatG. Die Erteilung der Auskunft ist nach § 93 Absatz 3 Nummer 1 AgrStatG freiwillig. Die Schätzungen werden von Ernte- und Betriebsberichterstellern vorgenommen.

### **Verantwortlicher**

Verantwortlich für die Verarbeitung Ihrer Daten ist das für Ihr Bundesland zuständige statistische Amt. Die Kontaktdaten finden Sie unter <https://www.statistikportal.de/de/statistische-aemter>.

### **Geheimhaltung**

Die erhobenen Einzelangaben werden nach § 16 BStatG grundsätzlich geheim gehalten. Nur in ausdrücklich gesetzlich geregelten Ausnahmefällen dürfen Einzelangaben übermittelt werden.

Eine solche Übermittlung von Einzelangaben ist insbesondere zulässig an:

- öffentliche Stellen und Institutionen innerhalb des Statistischen Verbunds, die mit der Durchführung einer Bundes- oder europäischen Statistik betraut sind (z. B. die Statistischen Ämter der Länder, das Statistische Amt der Europäischen Union [Eurostat]),
- Dienstleister, zu denen ein Auftragsverhältnis besteht (ITZBund als IT-Dienstleister des Statistischen Bundesamtes, Rechenzentren der Länder). Eine Liste der regelmäßig beauftragten IT-Dienstleister finden Sie hier: <https://www.statistikportal.de/de/statistische-aemter>.

<sup>1</sup> Den Wortlaut der nationalen Rechtsvorschriften in der jeweils geltenden Fassung finden Sie unter <https://www.gesetze-im-internet.de/>.

<sup>2</sup> Die Rechtsakte der EU in der jeweils geltenden Fassung und in deutscher Sprache finden Sie auf der Internetseite des Amtes für Veröffentlichungen der Europäischen Union unter <https://eur-lex.europa.eu/>.

Nach §98 Absatz 1 AgrStatG in Verbindung mit § 16 Absatz 4 BStatG dürfen an die zuständigen obersten Bundes- oder Landesbehörden für die Verwendung gegenüber den gesetzgebenden Körperschaften und für Zwecke der Planung, jedoch nicht für die Regelung von Einzelfällen, vom Statistischen Bundesamt und den statistischen Ämtern der Länder Tabellen mit statistischen Ergebnissen übermittelt werden, auch soweit Tabellenfelder nur einen einzigen Fall ausweisen.

Nach § 16 Absatz 6 BStatG ist es zulässig, den Hochschulen oder sonstigen Einrichtungen mit der Aufgabe unabhängiger wissenschaftlicher Forschung für die Durchführung wissenschaftlicher Vorhaben

1. Einzelangaben zu übermitteln, wenn die Einzelangaben so anonymisiert sind, dass sie nur mit einem unverhältnismäßig großen Aufwand an Zeit, Kosten und Arbeitskraft den Befragten oder Betroffenen zugeordnet werden können (faktisch anonymisierte Einzelangaben),
2. innerhalb speziell abgesicherter Bereiche des Statistischen Bundesamtes und der statistischen Ämter der Länder Zugang zu Einzelangaben ohne Name und Anschrift (formal anonymisierte Einzelangaben) zu gewähren, wenn wirksame Vorkehrungen zur Wahrung der Geheimhaltung getroffen werden.

Die Pflicht zur Geheimhaltung besteht auch für Personen, die Einzelangaben erhalten.

### **Hilfsmerkmale, laufende Nummern/Ordnungsnummern, Löschung, Betriebsregister**

Namen und Anschriften der landwirtschaftlichen Betriebe sowie Namen und Rufnummern oder Adressen für elektronische Post der für Rückfragen zur Verfügung stehenden Personen sind Hilfsmerkmale, die lediglich der technischen Durchführung der Erhebung dienen. In den Datensätzen mit den Angaben zu den Erhebungsmerkmalen werden diese Hilfsmerkmale nach Abschluss der Überprüfung der Erhebungs- und Hilfsmerkmale auf ihre Schlüssigkeit und Vollständigkeit gelöscht. Angaben zu den Erhebungsmerkmalen werden solange verarbeitet und gespeichert, wie dies für die Erfüllung der gesetzlichen Verpflichtungen erforderlich ist.

Die Gemeindekennziffer stammt aus dem amtlichen Gemeindeverzeichnis und dient der regionalen Zuordnung der erhobenen Daten anhand des Betriebssitzes.

Nach §97 Absatz 3 AgrStatG wird für jede Erhebungseinheit eine systemfreie, länderspezifische Kennnummer vergeben, die von den statistischen Ämtern der Länder in das nach § 97 Absatz 1 AgrStatG zu führende landwirtschaftliche Betriebsregister übernommen wird. Die verwendete Kennnummer dient der Unterscheidung der in die Erhebung einbezogenen Betriebe.

In das Betriebsregister werden nach §97 Absatz 2 AgrStatG die folgenden Merkmale aufgenommen

- die Namen und die Rufnummern oder die Adressen für elektronische Post der für Rückfragen zur Verfügung stehenden Personen und
- die Kennnummer.

Nach §97 Absatz 4 AgrStatG werden die im Betriebsregister gespeicherten Merkmale gelöscht, wenn sie für die Vorbereitung, Durchführung und Aufbereitung der Agrarstatistiken nicht mehr benötigt werden. Bei Betrieben, die über einen Zeitraum von sieben Jahren nicht mehr zu Erhebungen herangezogen wurden, werden sie spätestens nach Ablauf von sieben Jahren gelöscht. Eine Löschung der Kennnummer im Einzeldatensatz erfolgt nicht.

### **Rechte der Betroffenen, Kontaktdaten der/des Datenschutzbeauftragten, Recht auf Beschwerde**

Die Auskunftgebenden, deren personenbezogene Angaben verarbeitet werden, können

- eine Auskunft nach Artikel 15 DS-GVO,
- die Berichtigung nach Artikel 16 DS-GVO,
- die Löschung nach Artikel 17 DS-GVO sowie
- die Einschränkung der Verarbeitung nach Artikel 18 DS-GVO

der jeweils sie betreffenden personenbezogenen Angaben beantragen oder der Verarbeitung ihrer personenbezogenen Angaben nach Artikel 21 DS-GVO widersprechen.



Die Betroffenenrechte können gegenüber jedem zuständigen Verantwortlichen geltend gemacht werden.

Sollte von den oben genannten Rechten Gebrauch gemacht werden, prüft die zuständige öffentliche Stelle, ob die gesetzlichen Voraussetzungen hierfür erfüllt sind. Die antragstellende Person wird gegebenenfalls aufgefordert, ihre Identität nachzuweisen, bevor weitere Maßnahmen ergriffen werden.

Fragen und Beschwerden über die Einhaltung datenschutzrechtlicher Bestimmungen können jederzeit an die behördliche Datenschutzbeauftragte oder den behördlichen Datenschutzbeauftragten des verantwortlichen statistischen Amtes oder an die jeweils zuständige Datenschutzaufsichtsbehörde gerichtet werden (Artikel 77 DS-GVO). Deren Kontaktdaten finden Sie unter <https://www.statistikportal.de/de/datenschutz>.